



ПРЕСС – РЕЛИЗ

Челябинскстат предоставляет официальную статистическую информацию о земельных ресурсах Челябинской области и их использовании по итогам Всероссийской сельскохозяйственной переписи 2016 года.

15 августа т.г. Челябинскстатом выпущен третий том «Земельные ресурсы Челябинской области и их использование» серии изданий «Итоги Всероссийской сельскохозяйственной переписи 2016 года».

В течение 2018 года по мере готовности на Интернет-портале Челябинскстата <http://chelstat.gks.ru/> будут размещены 7 томов с окончательными итогами Всероссийской сельскохозяйственной переписи 2016 года (далее ВСХП 2016 года) по Челябинской области. Также на Интернет-портале Челябинскстата можно будет ознакомиться с итогами ВСХП 2016 года по Российской Федерации и субъектам Российской Федерации.

В сборнике «Земельные ресурсы Челябинской области и их использование» приведены данные по области, муниципальным районам и городским округам об общей земельной площади, размере сельскохозяйственных угодий и их структуре по видам угодий и категориям хозяйств.

Общая площадь земель, учтенная за сельскохозяйственными товаропроизводителями области, по итогам ВСХП 2016 года составляет 2608,6 тыс. га, из них сельскохозяйственные угодья – 2553,3 тыс. га. За 10 прошедших лет, после сельхозпереписи 2006 года, земельная площадь в хозяйствах всех категорий сократилась на 36%, сельскохозяйственные угодья на 32%. При этом земельная площадь в сельхозорганизациях сократилась более, чем на половину (на 53%), в хозяйствах населения на 33%, у фермеров и индивидуальных предпринимателей увеличилась на 60%.

По данным ВСХП 2016 года удельный вес сельскохозяйственных угодий в общей площади земли сельхозпроизводителей области составляет 98%. Из общей площади сельхозугодий фактически использовалось 93% (в 2006 году – 75%) земель.

В структуре сельскохозяйственных угодий Челябинской области 85% приходится на долю пашни, 4% - на пастбища, 5% - на сенокосы, 6% - на залежь. Под многолетними плодовыми насаждениями и ягодными культурами в области занято менее одного процента сельхозугодий.

Основными землепользователями в области являются сельскохозяйственные организации, на долю которых приходится 56% общей площади земель сельскохозяйственного назначения. В среднем на одну

сельхозорганизацию приходится 3944 га земли, при этом 22% сельхозорганизаций имеют более шести тысяч гектаров земли.

Доля земельной площади у крестьянских (фермерских) хозяйств и индивидуальных предпринимателей составляет 35% от земельной площади сельхозпроизводителей. В среднем на одно фермерское хозяйство приходится по 193 гектара земельной площади. При этом 3% фермеров используют 47% земельной площади этой категории хозяйств.

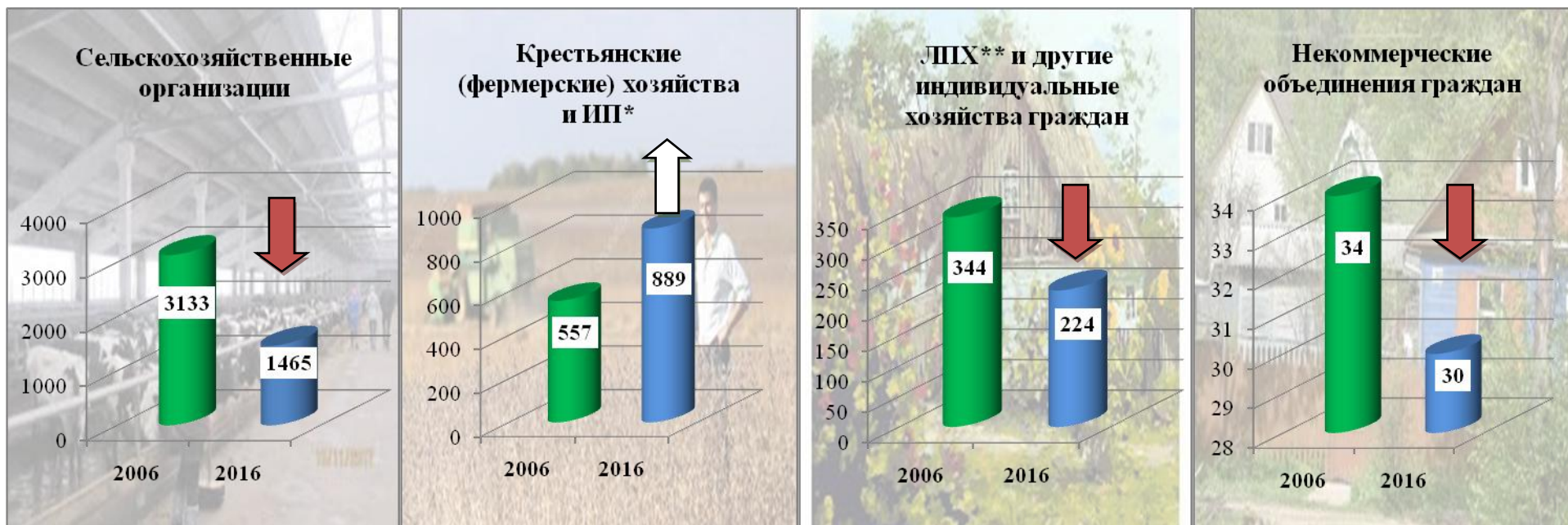
В собственности, владении и пользовании граждан находится 9% земельной площади от земель сельхозназначения. В среднем на одно личное подсобное хозяйство граждан приходится по 54 сотки земли.

В структуре общей земельной площади по видам использования в личных подсобных и других индивидуальных хозяйствах граждан на посевы сельскохозяйственных культур приходится 61% земельной площади, на постройки, сооружения, дорожки – 6%, сенокосы и пастбища – 23%, многолетние насаждения – 2%, газоны и декоративные насаждения – 0,5%. Неиспользуемая площадь и пары составляют 7%.

ИТОГИ ВСЕРОССИЙСКОЙ СЕЛЬСКОХОЗЯЙСТВЕННОЙ ПЕРЕПИСИ 2016 ПО ЧЕЛЯБИНСКОЙ ОБЛАСТИ



1. Земельные ресурсы по категориям хозяйств (тысяч гектаров)

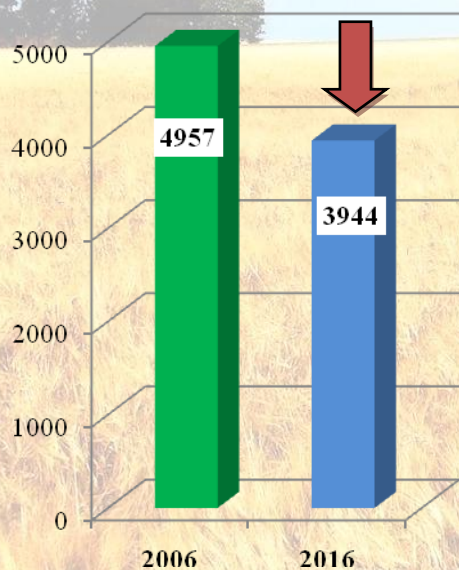


*ИП – индивидуальные предприниматели **ЛПХ – личные подсобные хозяйства

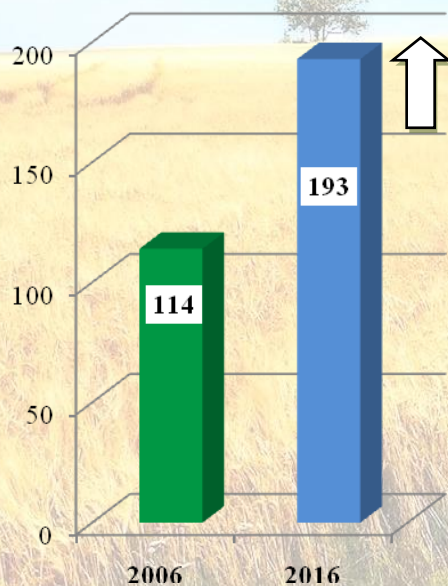
2.

Средний размер земельного участка по категориям хозяйств (гектаров)

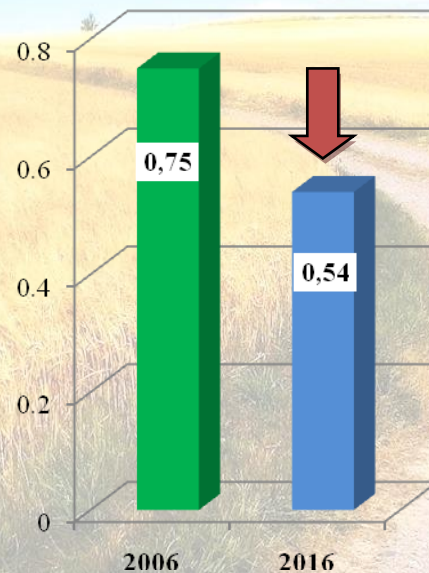
Сельскохозяйственные организации



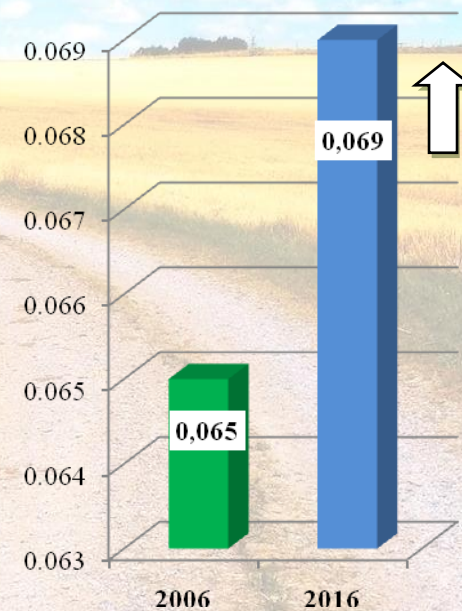
Крестьянские (фермерские) хозяйства



Личные подсобные и другие индивидуальные хозяйства граждан

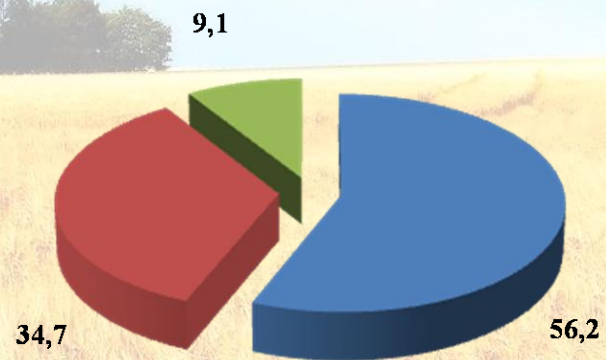


Некоммерческие объединения граждан



3. Структура сельскохозяйственных угодий в Челябинской области в 2016 году (в процентах к итогу)

по категориям хозяйств:



- Сельскохозяйственные организации
- Крестьянские (фермерские) хозяйства
- Хозяйства населения

по видам использования:

3,7 0,4 5,9
5,1

84,9

- Пашня
- Сенокосы
- Пастбища
- Многолетние насаждения
- Залежь